

# MEGYASZÓ

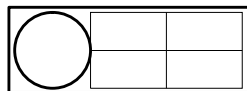
TELEPÜLÉSRENDEZÉSI TERV MÓDOSÍTÁSA

SZABÁLYOZÁSI TERV MÓDOSÍTÁSA AZ  
"A" JELŰ TÖMB ÖVEZETEIRE VONATKOZÓAN

M = 1 : 2000

BELTERÜLET  
(beépítésre szánt terület)

15/2008.(IX.11.) K.T.  
rendelettel jóváhagyva



Építési övezet

beépítési mód	max. beépítési %
megengedett legnagyobb építménymagasság	min. telek terület (m <sup>2</sup> )

<b>Lke-1</b>	O	30
	4,5	700

Kertvárosias lakóövezet

<b>Lf-3</b>	O	30
	4,5	600

Falusias kertés lakóövezet

<b>Lf-4</b>	O	30
	4,5	1200

Falusias nagykertés lakóövezet



Közúti közlekedési terület (települési gyűtőút;  
települési összekötőút)



Közúti közlekedési terület (kiszolgálóút, lakóutca)

## JELMAGYARÁZAT




Szabályozási terv érvényességének határa




Belterületi határ




Megszűnő belterületi határ



Meglévő szabályozási vonal



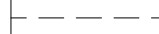
Tervezett szabályozási vonal



Övezet határa



Hátsókerth max. beépítési határa



Szintvonalak



Rajkszám: SZM-A

Dátum: 2008. augusztus hó

Munka  
megnevezése:

MEGYASZÓ szabályozási terv módosítása az  
"A" jelű tömb övezeteire vonatkozóan

Tervező:

Soltész Jánosné  
TT-1-05-0114-SZKI/2001.

