

Építési övezet

beépítési mód	max. beépítési %
megengedett legnagyobb építménymagasság	min. telek terület (m ²)

Lf-2	O	30
	4,5	800

Szalagtelkes falusias lakóövezet

Lf-3	O	30
	4,5	600

Falusias kertes lakóövezet

Vt-1	O	35
	4,5	800

Településközpont vegyes övezet, jellemzően lakóépületek elhelyezésére szolgáló kistelkes alövezet

Vt-2	SZ	40
	6,5	1000

Településközpont vegyes övezet, jellemzően intézmények elhelyezésére szolgáló nagytelkes alövezet

Vt-5	O	40
	4,5	K

Településközpont vegyes övezet, kialakult telekméretekkel

Ksp	SZ	20
	7,5	1000

Különleges övezet - sportpálya



Zöldövezet



Közúti közlekedési terület (országos mellékút)



Közúti közlekedési terület (települési gyűtőút; települési összekötőút)

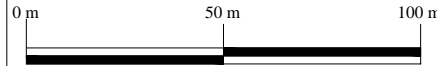
MEGYASZÓ

TELEPÜLÉSRENDEZÉSI TERV MÓDOSÍTÁSA

SZABÁLYOZÁSI TERV MÓDOSÍTÁSA A "B" JELŰ TÖMB ÖVEZETEIRE VONATKOZÓAN

M = 1 : 2000

BELTERÜLET
(beépítésre szánt terület)




15/2008.(IX.11.) K.T.
rendelettel jóváhagyva


JELMAGYARÁZAT



Szabályozási terv érvényességének határa




Meglévő szabályozási vonal



Tervezett szabályozási vonal



Övezet határa



Hátsókert max. beépítési határa



Helyi értékvédelmi terület határa



Szintvonalak



Rajkszám: SZM-B

Dátum: 2008. augusztus hó

Munka megnevezése:

MEGYASZÓ szabályozási terv módosítása a "B" jelű tömb övezeteire vonatkozóan

Tervező:

Soltész Jánosné
TT-1-05-0114-SZKI/2001.

