

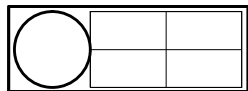
MEGYASZÓ

TELEPÜLÉSRENDEZÉSI TERV MÓDOSÍTÁSA

SZABÁLYOZÁSI TERV MÓDOSÍTÁSA A "C" JELŰ TÖMB ÖVEZETEIRE VONATKOZÓAN

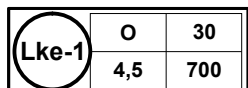
M = 1 : 2000
BELTERÜLET
(beépítésre szánt terület)

15/2008.(IX.11.) K.T.
rendelettel jóváhagyva

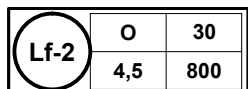


Építési övezet

beépítési mód	max. beépítési %
megengedett legnagyobb építménymagasság	min. telek terület (m ²)



Kertvárosias lakóövezet



Szalagtelkes falusias lakóövezet



Általános mezőgazdasági övezet intenzív használattal (szántó)



Közúti közlekedési terület (kiszolgálóút, lakóutca)


JELMAGYARÁZAT




Szabályozási terv érvényességének határa




Belterületi határ



Meglévő szabályozási vonal



Tervezett szabályozási vonal



Hátsókerth max. beépítési határa



Szintvonalak



Rajkszám: SZM-C

Dátum: 2008. augusztus hó

Munka megnevezése:

MEGYASZÓ szabályozási terv módosítása a "C" jelű tömb övezeteire vonatkozóan

Tervező:

Soltész Jánosné
TT-1-05-0114-SZKI/2001.

