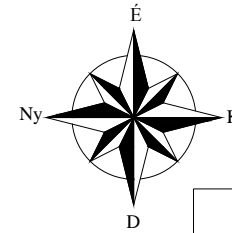


# MEGYASZÓ

TELEPÜLÉSRENDEZÉSI TERV MÓDOSÍTÁSA

SZABÁLYOZÁSI TERV MÓDOSÍTÁSA AZ  
"F" JELŰ TÖMB ÖVEZETEIRE VONATKOZÓAN




15/2008.(IX.11.) K.T.  
rendelettel jóváhagyva

M = 1 : 2000  
BELTERÜLET  
(beépítésre szánt terület)

## JELMAGYARÁZAT



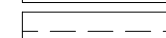
Szabályozási terv érvényességének határa



Meglévő szabályozási vonal



Övezet határa



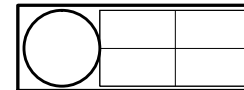
Hátsókert max. beépítési határa



Helyi értékvédelmi terület határa

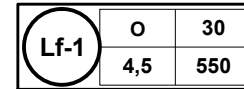


Szintvonalak

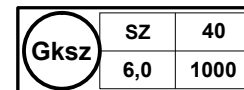


Építési övezet

beépítési mód	max. beépítési %
megengedett legnagyobb építménymagasság	min. telek terület (m <sup>2</sup> )



Apró, szabálytalan telkes falusias lakóövezet



Kereskedelmi szolgáltató gazdasági övezet



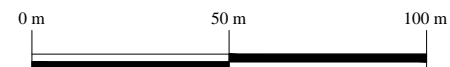
Kertes mezőgazdasági övezet



Közúti közlekedési terület (országos mellékút)



Közúti közlekedési terület (kiszolgálóút, lakóútca)



Rajzszám: SZM-F

Dátum: 2008. augusztus hó

Munka megnevezése:

MEGYASZÓ szabályozási terv módosítása az "F" jelű tömb övezeteire vonatkozóan

Tervező:

Soltész Jánosné  
TT-1-05-0114-SZKI/2001.

