



**JELMAGYARÁZAT**  
**MEGYASZÓ TELEPÜLÉSSZERKEZETI TERVÉHEZ (TSZM-2/2014-08)**  
**KÜLTERÜLET**

55/2014. (IX.04.) ÖNKORMÁNYZATI  
HATÁROZATTAL JÓVÁHAGYVA





Közigazgatási terület határa	
Belterületi határ	

**BEÉPÍTÉSRE SZÁNT TERÜLETEK:**

**Gazdasági területek:**

Ipari gazdasági terület	Gip	
Kereskedelmi szolgáltató gazdasági terület	Gksz	

**Különleges területek:**





Különleges mezőgazdasági üzemi terület	Kmg	
Különleges terület - temető	Kt	
Különleges terület - kastélyszálló	Kszk	
Különleges terület - pincés terület	Kpi	

**BEÉPÍTÉSRE NEM SZÁNT TERÜLETEK:**

**Különleges területek:**

Különleges terület - bányászattal érintett terület	Kkb	
--	-----	--

**Mezőgazdasági területek:**

Általános mezőgazdasági terület (szántó), szélérőművek elhelyezésére szolgáló terület	MáSZ	
Intenzív használatú általános mezőgazdasági terület (szántó)	Má	
Extenzív használatú általános mezőgazdasági terület (rét, legelő)	MáE	
Kertes mezőgazdasági terület	Mk	

**Erdőterületek:**

Védelmi célú erdőterület	Ev	
Gazdasági célú erdő	Eg	





**Vízgazdálkodási terület:**

Vízgazdálkodási terület (folyó, patak, árok, tározó)	V	
--	---	--






**Közlekedési területek:**

Közúti közlekedési terület	KÖu	
----------------------------	-----	--








**HÁLÓZATI ELEMEEK:**

Országos mellékút	
Országos mellékút tervezett elkerülő nyomvonala	
Települési összekötőtűt	
Kerékpárút	

**TERMÉSZETVÉDELEM:**

Természetvédelmi terület	
NATURA 2000 SPA terület: Zempléni-hegység a Szerencsi-dombsággal és a Hernád-völgygel (HUBN10007)	
NATURA 2000 SCI terület: Hernád-völgy és Sajóvári erdő (HUA20004)	
Országos ökológiai hálózat övezete	
Legközelebbi lakóterülettől mért 600 m-es pufferzóna és határa - a pufferzónában széltorony nem helyezhető el	

**EGYÉB:**

Csúszásveszélyes, felszínmozgásos terület határa	
Helyi értékvédelmi terület határa	
Helyi védelemre javasolt épületegyüttes	
Régészeti lelőhely határa	
Nagyfeszültségű villamosenergia távvezeték	
Védőtávolság	
Halom	

**PIKTOGRAMOK:**

Szennyvíztisztító		Temető		Régészeti lelőhely		Vízű	
Forrás		Természeti érték		Pincék		Anyagbánya	