

MEGYASZÓ

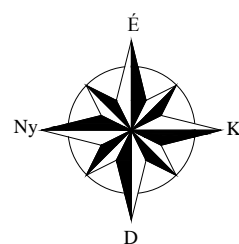
TELEPÜLÉSRENDEZÉSI TERV MÓDOSÍTÁS
SZABÁLYOZÁSI TERV MÓDOSÍTÁS "1" 2016-07.

M = 1 : 4000

KÜLTERÜLET

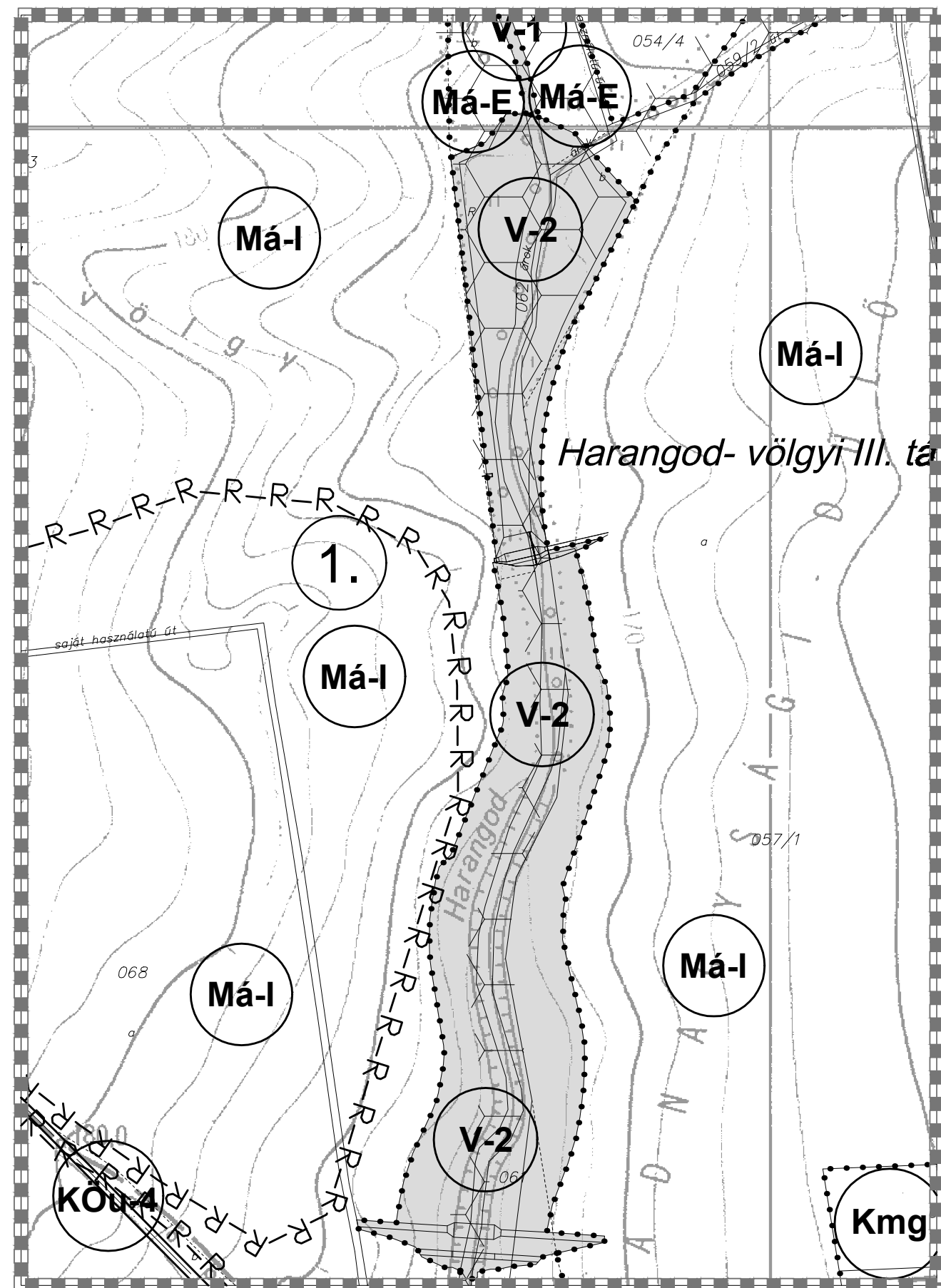
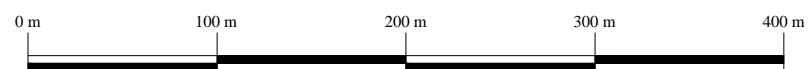
9/2016. (XI.14.) ÖNKORMÁNYZATI
RENDELETTEL JÓVÁHAGYVA

A szabályozási terv "1" jelű területre vonatkozó része hatályon kívül kerül, helyébe annak jelen módosítása lép



| JELMAGYARÁZAT | |
|---|--|
| HATÁROK | |
| Szabályozási terv módosítás érvényességének határa "1" jelű terület | |
| SZABÁLYOZÁS | |
| Meglévő szabályozási vonal | |
| Övezet határa | |
| ÖRÖKSÉGVÉDELEM | |
| Nyilvántartott régészeti lelőhely határa | |

| Övezet | beépítési mód | megengedett legnagyobb beépítettség % |
|--------------|---|---|
| | megengedett legnagyobb építménymagasság | alakítható min. telek terület (m ²) |
| Kmg | SZ 40 7,5(T) 2000 | |
| Má-I | SZ 3 4,5 6000 +10ha | |
| Má-E | SZ 3 4,5 6000 +10ha | |
| V-1 | Vízgyűjtőterületi terület övezete - patak, árok | |
| V-2 | Vízgyűjtőterületi terület övezete - víztározó, tó | |
| KÖu-4 | Közüti közlekedési terület övezete - települési összekötőút | |



| | |
|--------------------|---|
| | Rajzszám: SZM-1/2016-07 |
| | Dátum: 2016. július hó |
| Munka megnevezése: | MEGYASZÓ szabályozási terv módosítás a külterületre |
| Tervező: | Soltész Jánosné TTI 05 0114 |

Készült az állami alapadatok felhasználásával