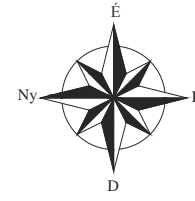


# MEGYASZÓ

TELEPÜLÉSRENDEZÉSI TERV MÓDOSÍTÁS  
TELEPÜLÉSSZERKEZETI TERV MÓDOSÍTÁS

M = 1 : 4000  
KÜLTERÜLET



## JELMAGYARÁZAT

Belterületi határ

### BEÉPÍTÉSRE SZÁNT TERÜLETEK:

#### Különleges területek

Temető Kt  
Pincefalu (tervezett egyedi tájérték) Kpi

### HÁLÓZATI ELEMEEK:

Települési összekötőút   
Tervezett kerékpárút   
Helyi értékvédelmi terület határa   
Régészeti lelőhely határa   
Védőtávolság

### BEÉPÍTÉSRE NEM SZÁNT TERÜLETEK:

#### Mezőgazdasági rendeltetésű területek

Általános mezőgazdasági terület (szántó),  
szélerőművek elhelyezésére szolgáló terület Má<sub>i</sub>SZ  
Intenzív használatú általános  
mezőgazdasági terület (szántó) Má<sub>i</sub>  
Extenzív használatú általános  
mezőgazdasági terület (rét, legelő) Má<sub>E</sub>  
Kertes mezőgazdasági terület Mk

#### Erdőgazdasági rendeltetésű területek

Védelmi célú erdőterület Ev

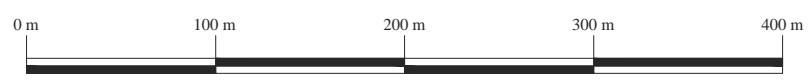
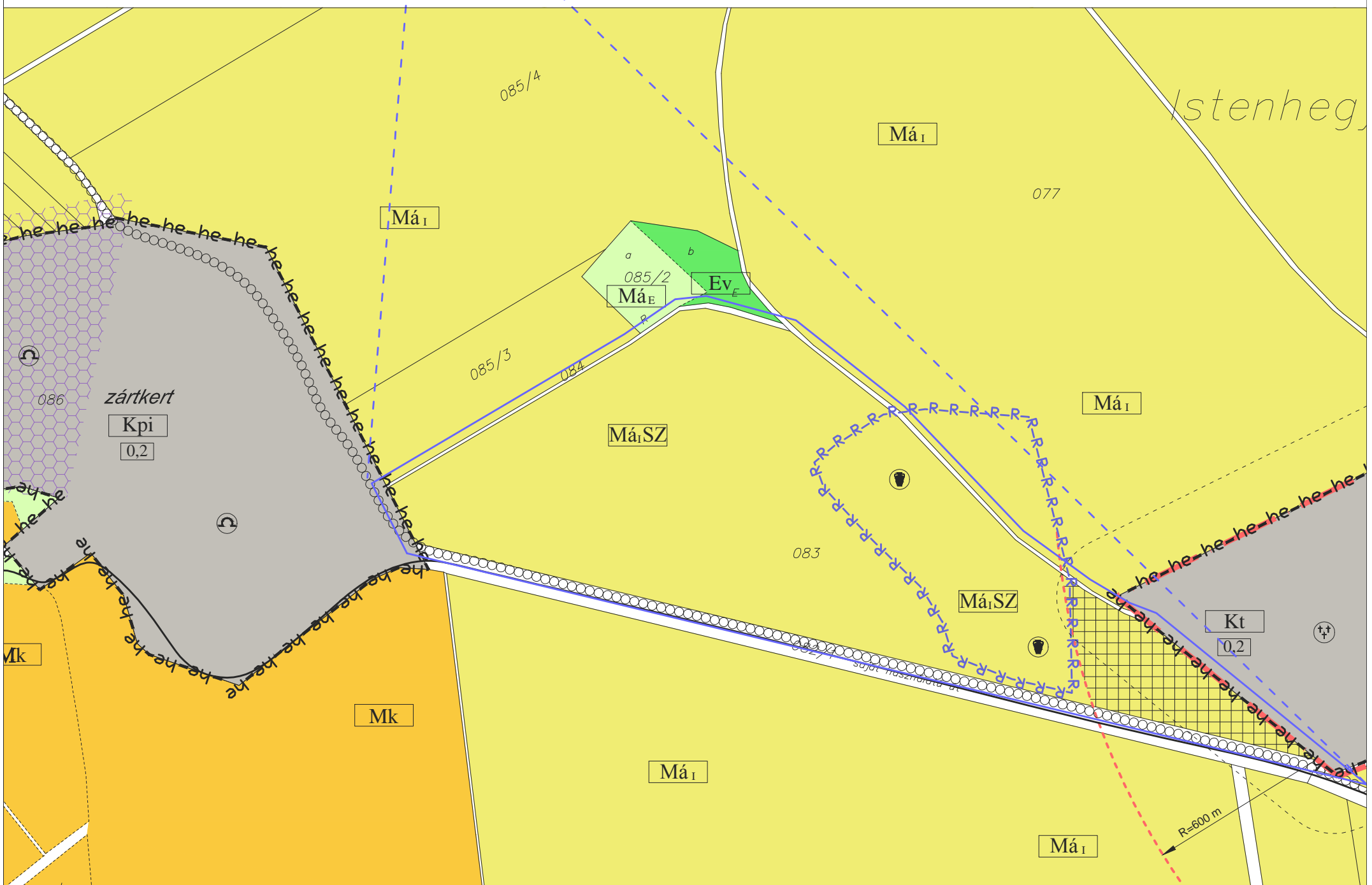
#### Egyéb

Országos ökológiai hálózat övezete   
Legközelebbi lakóterülettől mért 600 m-es pufferzóna és határa - a pufferzónában széltorony nem helyezhető el

#### Piktogramok

Temető   
Pincék   
Régészeti lelőhely

"2"



41/2011.(VII.11.) K.T.  
határozattal jóváhagyva

	Rajkszám: TSZM-2/2011-05
Munka megnevezése:	Dátum: 2011. május hó
Tervező:	MEGYASZÓ településszerkezeti terv módosítás a külterületre Soltész Jánosné TT-1-05-0114-SZKI/2001.